

СОГЛАСОВАНО
Начальник
Отдела образования администрации
Красносельского района
Санкт-Петербурга



О.С. Нестеренкова

« _____ » _____ 2019

СОГЛАСОВАНО»
Начальник
ОГИБДД
УМВД России
по Красносельскому району
Санкт-Петербурга



С. В. Сандович

« _____ » _____ 2019

УТВЕРЖДЕНО
Директор ГБОУ лицей № 395
Красносельского района
Санкт-Петербурга



Сергеева С.П.
«30» августа 2019

ПАСПОРТ

дорожной безопасности образовательной организации
ГБОУ лицей №395 Красносельского района Санкт-Петербурга

2019 год

Общие сведения

Государственное бюджетное общеобразовательное учреждение лицей № 395
Красносельского района Санкт-Петербурга

Юридический адрес ОУ:

198264, Санкт-Петербург, пр. Ветеранов, д.135, Лит. А.

Фактический адрес:

главное здание: ОУ: 198264, Санкт-Петербург, пр. Ветеранов, д.135, Лит. А.;

филиал 198264, Санкт-Петербург, ул. Пограничника Гарькавого, д. 28, корп. 2,
литера А.

Руководитель ОУ	Сергеева С.П.	246-04-06
-----------------	---------------	-----------

Заместители руководителя ОУ:	Карасева М.А.	246-04-08
---------------------------------	---------------	-----------

	Мальцева Г.П.	246-04-07
--	---------------	-----------

Специалист отдела образования,
курирующий вопросы профилактики
детского дорожно-транспортного
травматизма

Главный специалист	Аминова Т.М.
	576-14-77

Закрепленный за ОУ работник
Госавтоинспекции

Старший инспектор по пропаганде БДД
ОГИБДД УМВД России по
Красносельскому району

Гончарова Ю.В.	573-54-75
----------------	-----------

Ответственный за организацию
работы по профилактике
детского дорожно-транспортного
травматизма в ОУ

Педагог организатор	Некрасова А.О.
	246-04-08

Руководитель или ответственный
работник дорожно-эксплуатационной
организации, осуществляющей
содержание уличной
дорожной сети

Савелов О.Г.

576-14-31

Руководитель или ответственный
работник дорожно-эксплуатационной
организации, осуществляющей
содержание
внутридворовой территории

Бессонова Е.В.

744-05-39

Количество учащихся 855 человек

Наличие кабинета по БДД 303 кабинет

Наличие уголков по БДД
в 1-4 классах

в классных уголках всех классов
начальной школы

Наличие автогородка (площадки) по БДД отсутствует

Наличие автобуса в ОУ отсутствует

Владелец автобуса
(при наличии автобуса) отсутствует

Время занятий в ОУ:

Уроки: с 9.00 по 16.00

Внеурочные занятия: с 13.00 по 20.00

Телефоны оперативных служб:

01, 112(с мобильных) – МЧС

03 – скорая помощь

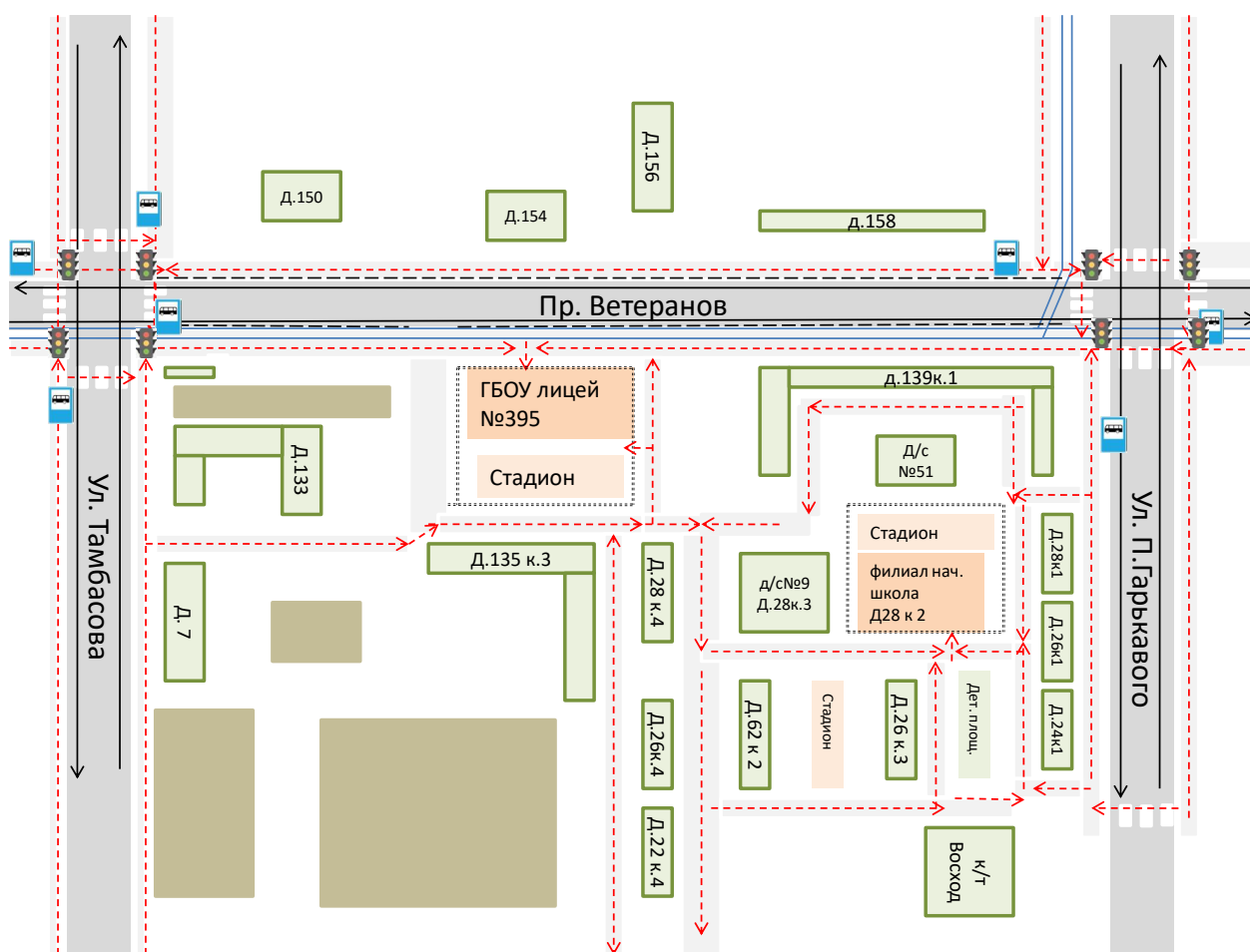
02 – полиция, ГИБДД










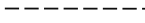



Содержание

Планы-схемы ОУ.

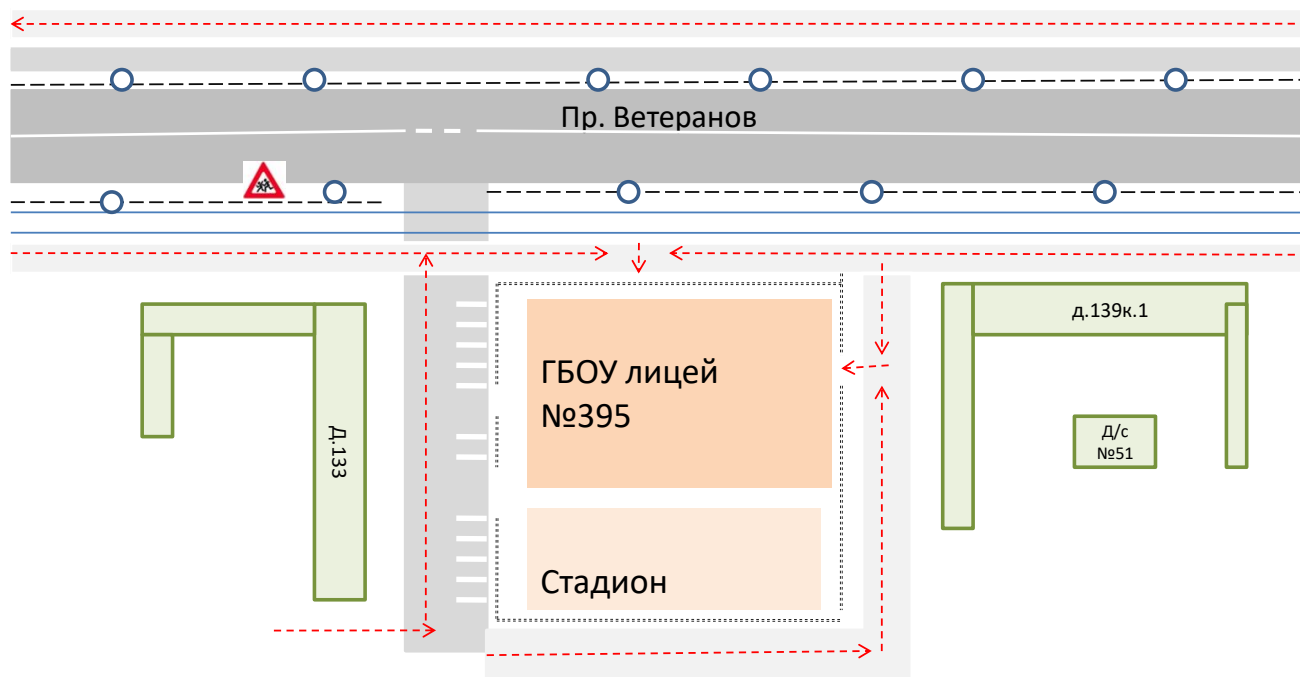
1. район расположения ОУ, пути движения транспортных средств и детей (учеников, обучающихся);
2. организация дорожного движения в непосредственной близости от образовательного учреждения с размещением соответствующих технических средств, маршруты движения детей и расположение парковочных мест;
 - основное здание
 - филиал
3. маршруты движения организованных групп детей от ОУ к наиболее часто посещаемым объектам в ходе учебного (филиал);
4. пути движения транспортных средств к местам разгрузки/погрузки и рекомендуемых безопасных путей передвижения детей по территории образовательного учреждения.
 - основное здание
 - филиал














1. План-схема района расположения ОУ, пути движения транспортных средств и детей (обучающихся)



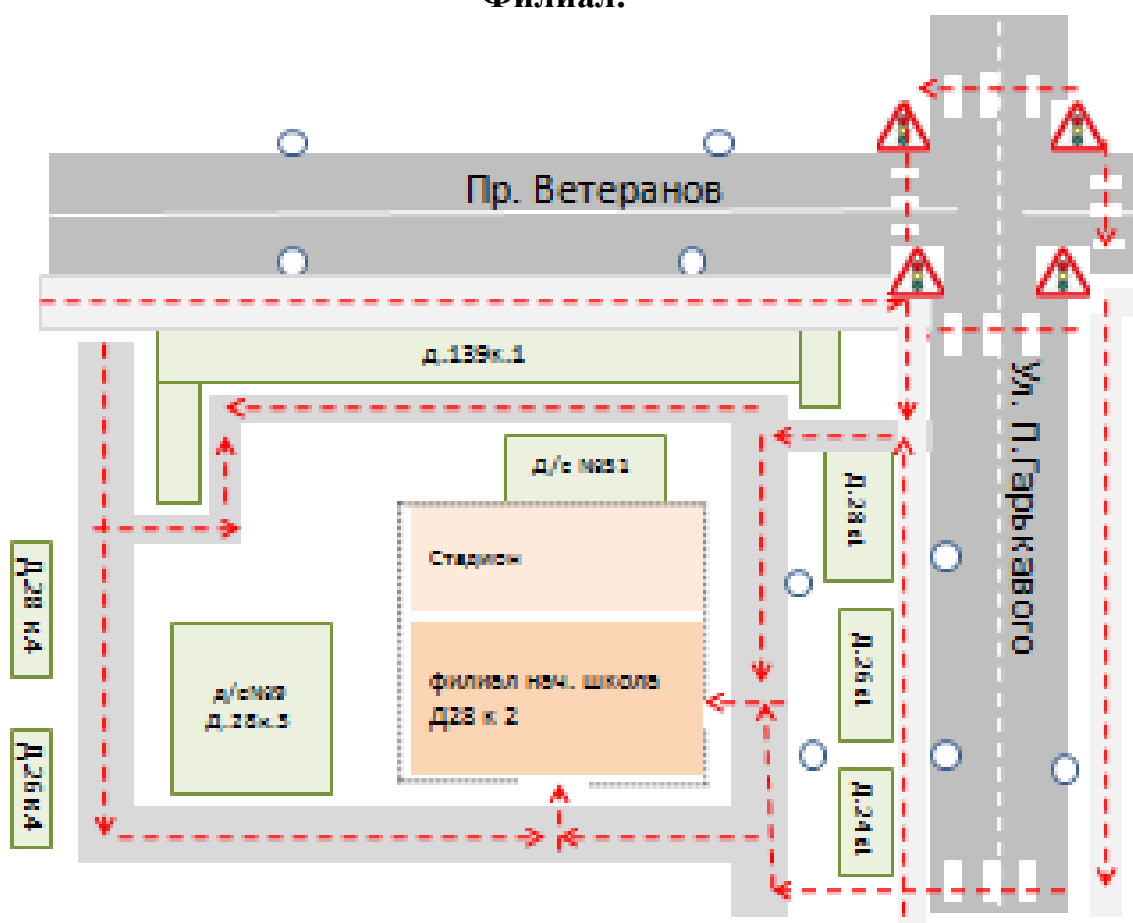
- | | | | |
|---|--|---|--|
|  | Трамвайные пути |  | проезжая часть |
|  | Направление движения транспорта |  | тротуар |
|  | Движение детей(учеников)в(из) образовательное учреждение |  | застройка |
|  | Знак «Осторожно дети» |  | Ограждение образовательного учреждения |
|  | Регулируемый пешеходный переход |  | Пешеходное ограждение |
|  | Пешеходный переход |  | Остановки общественного транспорта |
| | |  | Зона стройки, промышленная зона |














**2. Схема организации дорожного движения в непосредственной близости от образовательного учреждения с размещением соответствующих технических средств, маршруты движения детей и расположение парковочных мест
Основное здание.**



- | | | | |
|---|---|--|--|
|  | Трамвайные пути |  | проезжая часть |
|  | Направление движения транспорта |  | внутридворовая территория |
|  | Движение детей (учеников) в (из) образовательное учреждение |  | тротуар |
|  | Знак «Осторожно дети» |  | застройка |
|  | Парковка транспортных средств |  | Ограждение образовательного учреждения |
| | |  | Пешеходное ограждение |
| | |  | Искусственное освещение |
| | |  | светофор |

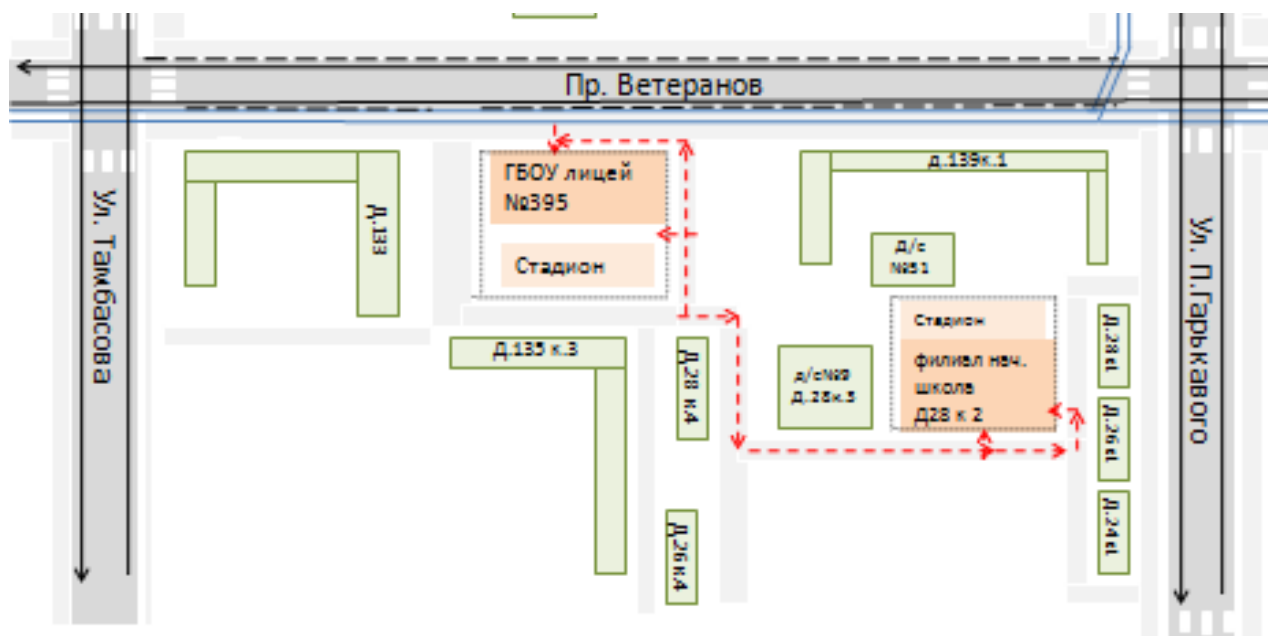
**Схема организации дорожного движения в непосредственной близости от образовательного учреждения с размещением соответствующих технических средств, маршруты движения детей и расположение парковочных мест
Филиал.**











- | | | | |
|---|--|---|--|
|  | Трамвайные пути |  | проезжая часть |
|  | Направление движения транспорта |  | внутридворовая территория |
|  | Движение детей (учеников) в(из) образовательное учреждение |  | тротуар |
|  | Знак «Осторожно дети» |  | застройка |
|  | Парковка транспортных средств |  | Ограждение образовательного учреждения |
| | |  | Пешеходное ограждение |
| | |  | Искусственное освещение |
| | |  | светофор |

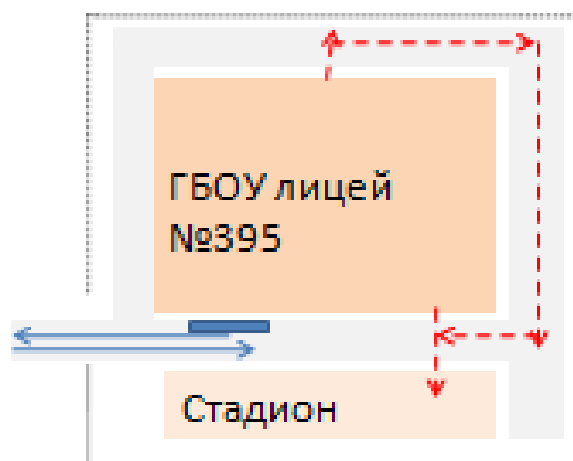
3. Маршруты движения организованных групп детей от ОУ к наиболее часто посещаемым объектам в ходе учебного процесса

Маршрут движения организованных групп детей из основного здания в филиал лицея



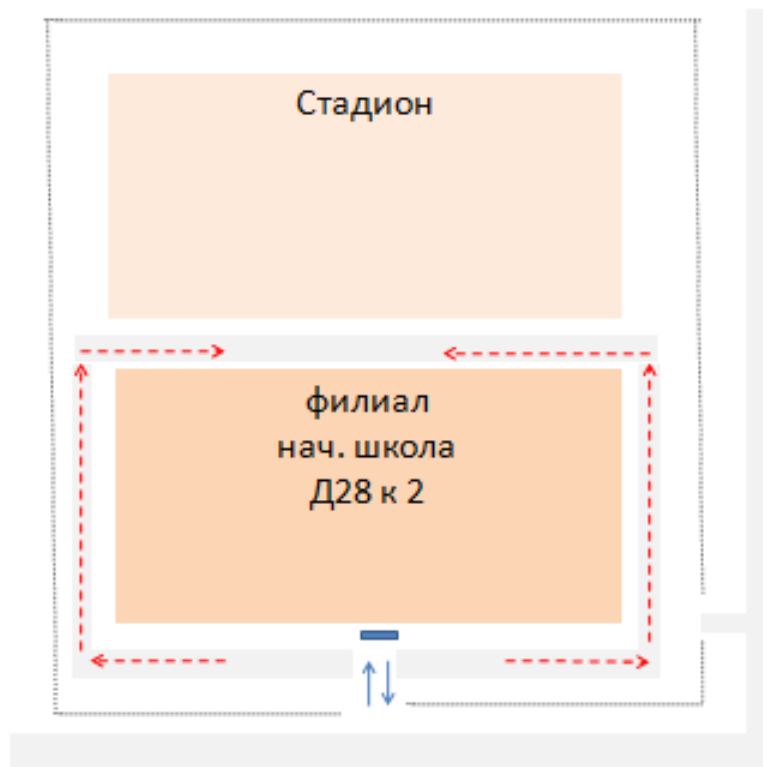
- | | | | |
|---|---|--|--|
|  | Трамвайные пути |  | проезжая часть |
|  | Направление движения транспорта |  | тротуар |
|  | Направление безопасного движения групп детей к (из) филиалу лицея |  | застройка |
| | |  | Ограждение образовательного учреждения |
| | |  | Пешеходное ограждение |

**4. Пути движения транспортных средств к местам разгрузки/погрузки и рекомендуемые пути передвижения детей по территории образовательного учреждения
Основное здание**



- Ограждение образовательного учреждения
- ← - - - - Движение детей и подростков на территории образовательного учреждения
- Место разгрузки/погрузки
- Въезд/выезд грузовых т/с

**Пути движения транспортных средств к местам разгрузки/погрузки и
рекомендуемые пути передвижения детей по территории
образовательного учреждения
Филиал**



- Ограждение образовательного учреждения
- ← - - - - Движение детей о подростков на территории образовательного учреждения
- Место разгрузки/погрузки
- Въезд/выезд грузовых т/с